

Gerinneaufwertung Luzia/Langackerweg

- Kiessohle Dm= 4cm / D90= 8cm
- alternierend Flach-Steilufer
- Sicherung Steilufer mit Steinkörben
- Faschinen
- Wurzelstöcke
- Blocksteine (frostdimensionierter Kalkstein)

Gemeinde Freienbach

Phase: Ausführungsprojekt VORABZUG

Bauherr: Bezirk Höfe

Objekt: Sarenbach, Hochwasserschutz und Revitalisierung

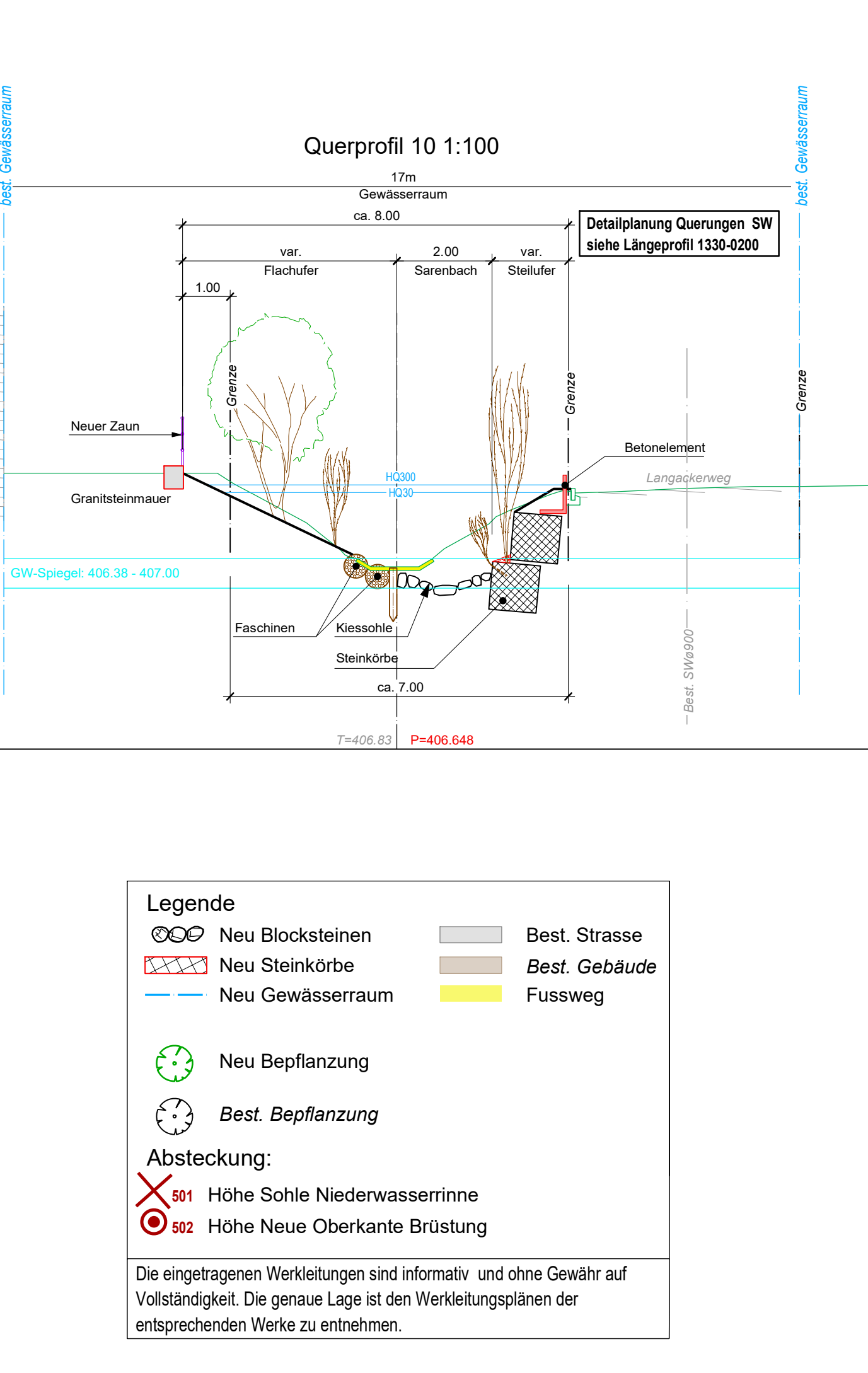
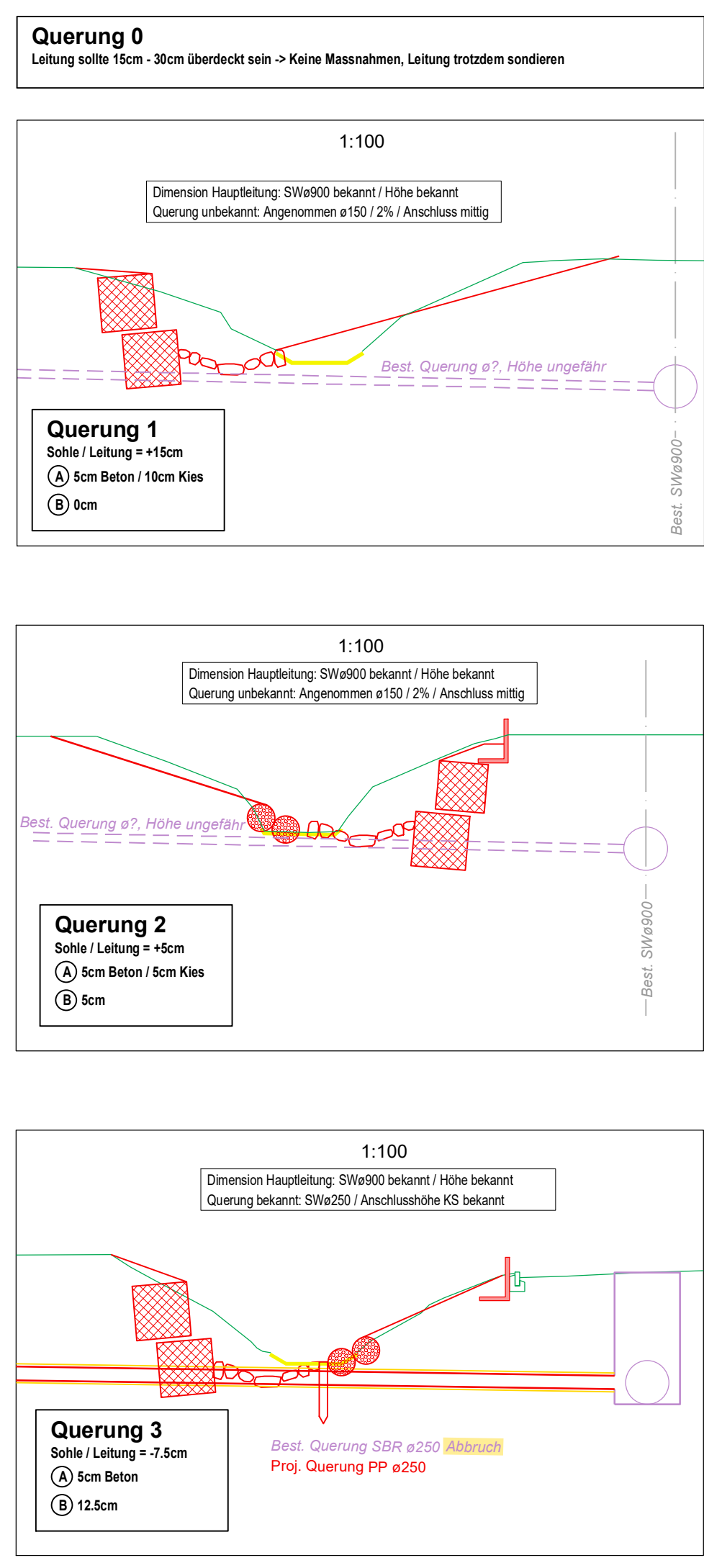

Plan: Situation 1:200
Los 2; Abschnitt 1 Luzia-Langackerweg

Plan Nr. 1330 - 102
Format: 1174 x 612 mm
Dat. / Gez.: 01.07.2022 / gl
Dat. / Gepr.: 01.07.2022 / rg

bpp INGENIEURE AG
Beratende Ingenieure ETH / SIA / USIC
Hochbau - Tiefbau - Umwelt - Energie

HAUPTSTZ: Industriestrasse 10
FILIALE: Koblenoden 63, Neuland 3, Rainstrasse 37

6440 Brunnen fon 041 / 818 50 20
8840 Einsiedeln fon 055 / 412 36 25
6460 Aaldorf fon 041 / 500 50 95
6314 Unterägeri fon 041 / 811 20 44



Massnahmen bei Leitungsquerungen

Leitungsschutz:
Min. 5cm Beton, Resthöhe (falls vorhanden) mit Kies füllen
Vor und Nach Querung Sohlenschutz mit Blocksteinen

A = Aufbau Leitungsschutz
B = Rückstauhöhe

Legende

- Neu Blocksteinen
- Neu Steinkörbe
- Neu Gewässerraum
- Neu Bepflanzung
- Best. Bepflanzung
- Best. Strasse
- Best. Gebäude
- Fussweg

Absteckung:

- 501 Höhe Sohle Niederwasserlinie
- 502 Höhe Neue Oberkante Brüstung

Die eingetragenen Werkleitungen sind informativ und ohne Gewähr auf Vollständigkeit. Die genaue Lage ist den Werkleitungsplänen der entsprechenden Werke zu entnehmen.