Situation 1:200

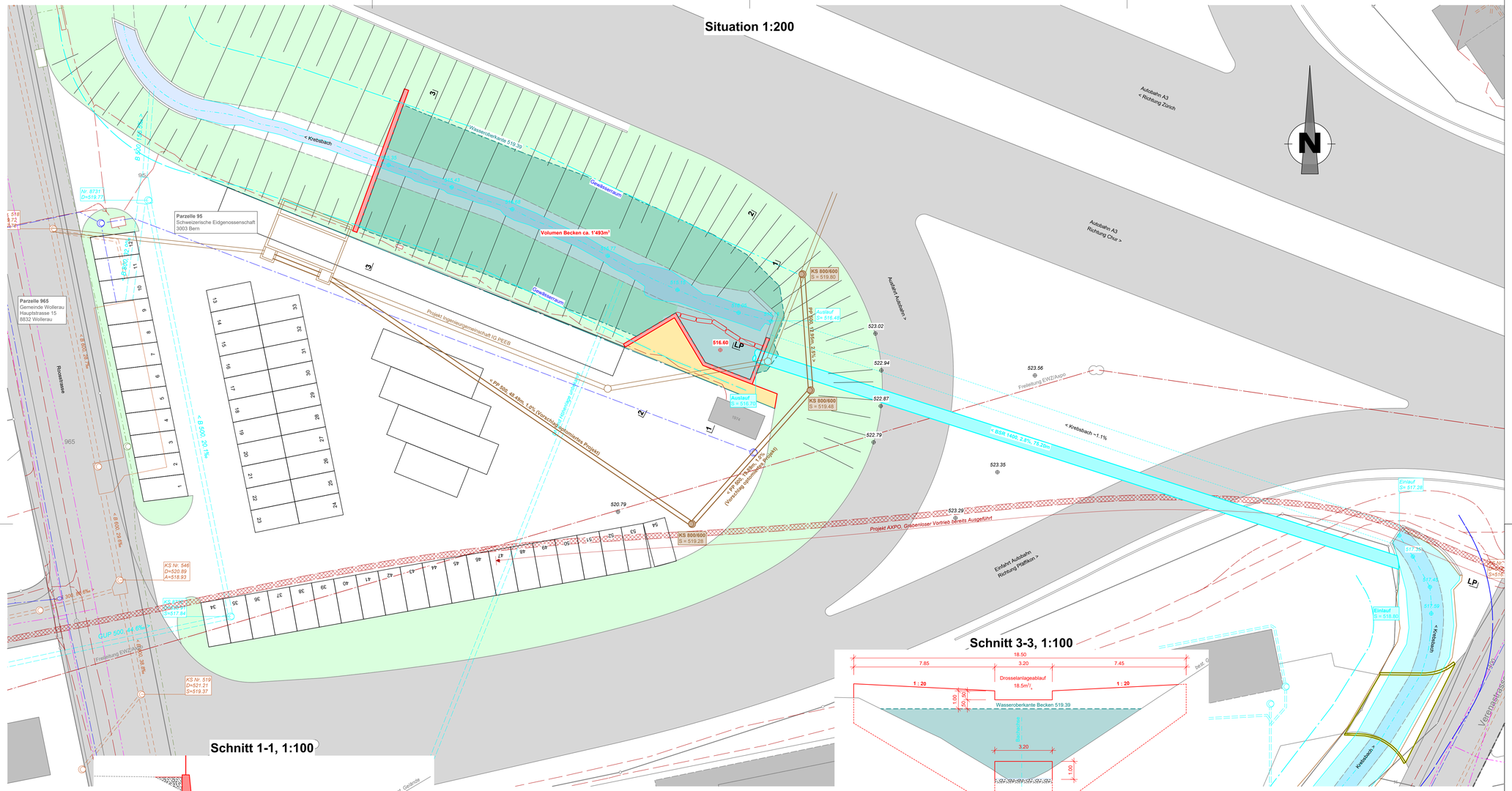

Schnitt 1-1, 1:100

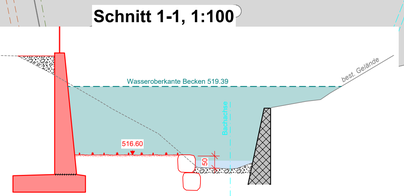

Schnitt 2-2, 1:100

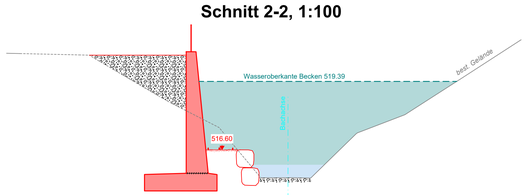

Schnitt 3-3, 1:100

Längenprofil 1:200

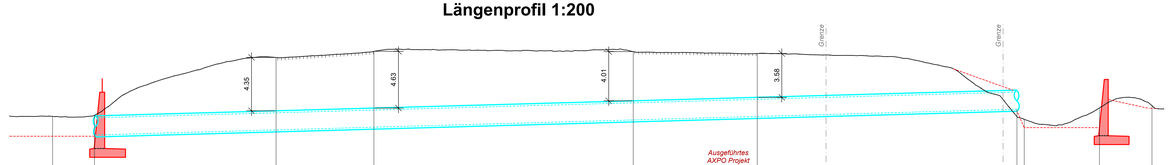

Horizont 514.00 m ü.M.

best. Terrainhöhe	518.215	518.302		523.024	Ausfahrt A03	523.523		523.900	Einfahrt A03	523.345	523.224		519.088	518.156	517.979	518.010	519.093
Sohlenhöhe		516.700	14.80m < BSR 1400, 2.8%	517.111	7.98m < BSR 1400, 2.8%	517.335	21.14m < BSR 1400, 2.8%	517.926	10.11m < BSR 1400, 2.8%	518.236	21.17m < BSR 1400, 2.8%		518.800	518.700	517.300	517.300	518.803
neu Terrianöhe	516.600	516.600											520.639	518.700	517.300	517.300	518.803

LEGENDE

Werkleitungen

Bestehend / Projektiert

- Wasser
- Telefon
- Television
- Elektrizität
- Gas

Kanalisation / Entwässerung

Bestehend / Projektiert

- Schmutzabwasserleitung (SW)
- Mischabwasserleitung (MW)
- Regenabwasserleitung (RW)

Projektiert

- Bachsohle
- Böschung Bach
- Anpassung Gelände
- Kunstbauten
- Amtlicher Gewässerraum
- prov. Gewässerraum (Auflage Ortsplanrevision Wollerau 2021)
- Vorschlag Gewässerraumausscheidung für zukünftige Ortsplanrevision
- Gewässerraum TZP Fritschweg
- prov. Gewässerraum Gemeinde Freienbach
- Belag
- Anpassung Vorplatz

Änderungsindex :

Index	Datum	Erst.	Revisionen
A			
B			
C			

Bauherrschaft

Bezirk Höfe

Auftragsbezeichnung

Bauprojekt

Hochwasserschutz Krebsbach, Wollerau

Rückhaltebecken, Parkplatz A3

Situation und Längenprofil 1:200, Schnitte 1:100

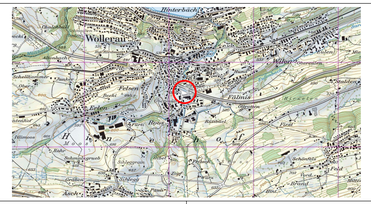

Dokument	**1897-2126**	Format	**60 x 105**
Datum	**31.05.2022**	PL	**SK**
Revidiert		SB	**ah**

CES Bauingenieur AG
Way + Kälin
Hausmatt 5, 6423 Seewen-Schwyz
T 041 819 50 30, F 041 819 50 31
info.seewen@cesag.ch, www.cesag.ch

Geoinfra Ingenieure AG
Churerstrasse 44a · 8808 Pfäffikon SZ
055 415 48 00 · pfaeffikon@geoinfra.ch
www.geoinfra.ch

ISO 9001:2015