



Sicht auf den Zürichsee vom Gebiet Fälmis aus

### Wertvolles Wurzelwerk

Entlang des Krebs- und Eulenbachs wachsen einige grosse, stattliche Bäume. Besonders häufig finden sich Weiden, Linden, Erlen und Eschen in den Ufergehölzen. Oftmals wird das Wurzelwerk dieser Bäume im Laufe der Zeit vom Gewässer unterspült. Die damit freigelegten Wurzeln ragen ins Wasser und bieten für Fische und weitere Wasserlebewesen wertvolle Laich- und Rückzugsorte. Ausserdem schützt das Blätterdach das Gewässer im Sommer vor Erwärmung.



Natürlicher Bachabschnitt des Eulenbachs

### Natürlicher Bachlauf

Einige Gewässerabschnitte von Würz- und Eulenbach sind noch natürlich belassen. Dies stellt keine Selbstverständlichkeit dar. Bachläufe wurden mittels Uferverbauungen besonders im 19. und 20. Jh. stark beeinträchtigt. Aus Gründen des Hochwasserschutzes und Ökologie, wird heutzutage den Gewässern - wo möglich - wieder mehr Raum zugesprochen. Auch für den Menschen werden damit die Gewässer oft zugänglicher und erlebbar gemacht.

### Artenreiche Gehölzränder

Am Rand von Ufergehölz und Wald lässt sich oftmals eine spezielle Vegetation vorfinden. Entlang des Eulenbachs finden sich viele Arten unter dem Blätterdach von Sträuchern und Bäumen welche das Gewässer säumen. Typisch sind hier beispielsweise Nelkenwurz, Wald-Schlüsselblume und Buschwindröschen. Die Pflanzen profitieren unter anderem von einem stetigen Nährstoffeintrag vom Laub der Ufergehölze. Dies schafft einen humosen Boden.



Aronstab beim Austrieb im Frühjahr

### Giftige Verwechslungsgefahr

Der Gemeine Aronstab lässt sich ebenfalls im Unterwuchs des Ufergehölzes entlang des Eulenbachs finden. Alle Pflanzenteile sind stark giftig. So auch die im Herbst erscheinenden roten Beeren. Während des Austriebs im Frühling kann dieser unter Umständen mit dem beliebten Bärlauch verwechselt werden. Da die beiden Arten an ähnlichen Standorten vorkommen, kann der Aronstab auch aus Versehen in den Sammelkorb gelangen.

## Rundweg Drei-Gemeinde-Eck

Weitere attraktive Rundwege finden Sie unter [www.lek-hoefe.ch](http://www.lek-hoefe.ch)



### Treffpunkt der Höfner Gemeinden

Länge	5.0 km
Höhenunterschied	140 m
Dauer	ca. 1.5 h

Schwierigkeit	mittel
Hinweise	bedingt rollstuhlgängig, bedingt kinderwagenfreundlich, Kies- und Waldwege



Kapelle St. Konrad und Ulrich

### Kapelle St. Konrad und Ulrich

Die Kapelle liegt am Rundweg im Aussengebiet Wilen bei Wollerau. Namensgebend sind die heiligen Bischöfe Konrad von Konstanz und Ulrich von Augsburg. Mittlerweile liegt die vor 1308 erbaute Kapelle zwischen neuen und modernen Bauten. Trotzdem kann man auf dieser kleinen Anhöhe noch einen Teil des Zürichsees erblicken.

### Kleinstrukturen

Kleinstrukturen entlang von Wald- und Gehölzrändern sind für die einheimische Fauna von grossem Wert. Stein- und Asthaufen bieten beispielsweise dem Igel, der Erdkröte und verschiedenen Insekten einen wertvollen Rückzugsort. Asthaufen können im Rahmen von Pflegeeingriffen an Waldrändern und Ufergehölzen mit dem anfallenden Schnittgut angelegt werden.



Kleinstrukturen entlang des Waldrandes im Eulental



Rundweg Drei-Gemeinde-Eck / Frühling 2023

Ausblick vom Drei-Gemeinde-Eck auf den Zürichsee





Das Drei-Gemeinde-Eck wird durch eine Holzskulptur symbolisiert.

### Drei-Gemeinde-Eck








Über die Roosstrasse erreicht man nach einem kurzen Aufstieg den namensgebenden Ort des Rundweges - das Drei-Gemeinde-Eck. Zunächst passiert man jedoch das eindrucksvolle Würztobel, welches inmitten eines Buchenwalds verläuft. Das Wasser des Würzbachs hat sich im Laufe der Zeit seinen Weg durch das Tobel gebahnt. Dabei sind auch Kolke entstanden - natürliche, durch Wasser in das Gestein geformte Mulden. Mit dem letzten Aufstieg erreicht man oberhalb des Waldes die Anhöhe, an welcher die drei politischen Gemeinden Wollerau, Freienbach und Feusisberg aufeinandertreffen. Eine Skulptur in den Farben der drei Gemeinden symbolisiert den magischen Punkt. Hinter der Skulptur kann zwischen dem Buchenlaub der entsprechende Marchstein entdeckt werden. Dieser markiert den Punkt gemäss der amtlichen Vermessung.



In Gestein geformter Kolk im Würztobel



**Übersicht 1:10'000**

-  Rundweg Drei-Gemeinde-Eck
-  Drei-Gemeinde-Eck
-  Informationstafel Erlebnisweg „Grünes Band“
-  Aussichtspunkt
-  Kapelle
-  Bach
-  Wertvoller Lebensraum

