



Revitalisierter Bachabschnitt des Krebsbaches im Bereich Erlenmoos.

## Unermüdlicher Antreiber - Krebsbach

Der Krebsbach fliesst über mehrere, teilweise heute noch genutzte, Wasserkraftstationen in den Zürichsee. Hier kann nur auf ein paar Stationen eingegangen werden. Unterhalb des Freyenweiher trieb der Krebsbach von 1840 bis 2008 die Theilersmühle an. In der Mühle wurden Mais, Gerste und Weizen zu Tierfutter verarbeitet. Weiter bachabwärts fliesst das Wasser durch die immer noch aktive Sägerei Fürti. Hier können Landwirte und die Korporation Wollerau Baumstämme abliefern, welche zu Brettern, Balken und Latten für Dachdecker, Schreiner, Zimmermänner, Baufirmen oder Landwirte verarbeitet werden. Mit dem Bach wurde von 1859 bis 1991 die Färberei mit Wasser und Strom durch den Krebsbach versorgt.



Krebsbach im Bereich der ehemaligen Färberei.

Der Verena Hof, unterhalb der Autobahn, wurde stetig verändert und durchlief diverse Nutzungen. Am Anfang trieb der Bach das Wasserrad für eine Papierfabrik an, später kam eine Baumwollspinnerei hinzu, anschliessend wurde ein Gasthaus daraus und zuletzt wurde ein Teil des Gebäudes als Schulhaus umgenutzt. Nach der

Nutzung als Schule verwandelte sich der Verena Hof in einen beliebten Treffpunkt mit Gastwirtschaft, Hotel, Tanzfläche und Kegelbahn. 1956 wurde er für ein Jahr zur Autoherstellung umfunktioniert. In den 1960er- und 1970er-Jahren wurden antike Möbel hergestellt. 1992 kaufte die Gemeinde Wollerau die Liegenschaft, seither werden die oberen Räume vermietet und im Erdgeschoss entstand die Dorfbeiz.



Der Verena Hof wie er sich heute präsentiert. (Bild: restaurant-verenahof.ch)

In der Untermühle wurde 1994 ein Kleinwasserkraftwerk gebaut, welches rund 38'000 Kilowattstunden pro Jahr erzeugt. Als zweitletzte Wasserkraftstation wird das Wasser im Krebsbach beim Weingartenweiher gestaut. Dieser dient als Wasserspeicher für das Kraftwerk Bäch, welches bis heute in Betrieb ist und während rund 3'000 Stunden im Jahr Strom für die EW Höfe AG produziert. Nach all der Arbeit fliesst der Krebsbach durch Bäch, wo er früher ebenfalls als Antrieb genutzt wurde, in den Zürichsee.

Weitere Angaben zum Krebsbach und seiner Nutzung finden Sie auf den Informationstafeln entlang des Krebsbaches, im Büchlein „Krebsbach, Alte Garde Wollerau“, welches 2009 durch die Projektgruppe „Krebsbach“ der Alten Garde Wollerau erstellt wurde oder auf der Website [www.krebsbach-wollerau.ch](http://www.krebsbach-wollerau.ch).

## Rundweg Freyenweiher-Krebsbach

Weitere attraktive Rundwege finden Sie unter [www.lek-hoefe.ch](http://www.lek-hoefe.ch)



## Wasser als Kraft und Antrieb

Länge	8.2 km
Höhenunterschied	150 m
Dauer	ca. 2.5 h

Schwierigkeit	einfach
Hinweise	nur abschnittsweise rollstuhlgängig und kinderwagenfreundlich, Asphalt- und Kieswege

## Entstehung des Freyenweiher

Im Jahr 1887 baute Tobias Frey, Inhaber der Färberei, im Gebiet Itlimoos einen Erddamm – die Geburtsstunde des Freyenweiher.

Ziel des Erddammes war die Stauung des Krebsbachwassers und die effizientere Nutzung als Antrieb. Das gesammelte Wasser wurde vom Freyenweiher über das natürliche Bachbett in den künstlich angelegten Fürtiweiher geführt, dieser wurde 1991 aufgehoben, und von dort via Druckleitung das Fürtitobel hinab auf die Turbine der Färberei geleitet.

Im Jahr 1991 stellte die Färberei ihren Betrieb ein. Der ehemalige Stauweiher war mittlerweile eine Oase für Erholungssuchende geworden. Bewohner von Nah und Fern geniessen die Ruhe des idyllischen Ortes.

Zwischen 1995 und 1996 wurde der Damm durch Fachleute saniert und auf den neusten Stand gebracht. Unter anderem wurde die Dammkrone erhöht und der Grundablass saniert.

1996 erkannte der Bund den hohen ökologischen Wert des Weiher samt seinem umliegenden Gelände. Das Gebiet Freyenweiher / Schöni wurde in das Bundesinventar der Flachmoore von nationaler Bedeutung aufgenommen.



Der Freyenweiher in seiner vollen Pracht.















Rundweg Freyenweiher-Krebsbach / Oktober 2016

Weingartenweiher mitten in Wollerau.



**Übersicht 1:10'000**

- |   |                                  |   |                        |   |                                    |   |                        |
|---|----------------------------------|---|------------------------|---|------------------------------------|---|------------------------|
|  | Rundweg Freyenweiher - Krebsbach |  | Aussichtspunkt         |  | Flachmoor von nationaler Bedeutung |  | Edelkastanienbaumreihe |
|  | Wegnahe Bahnhof                  |  | Freizeitpark           |  | Revitalisierter Krebsbach          |  | Gripspfad              |
|  | Wegnahe Bushaltestelle           |  | Rastplatz, Grillstelle |  | Orchideen                          |  | Vita Parcours          |